

Upptakt i Sälen 26-27 Sep

BAKGRUND

I samband med Daladubbeln var det planerat en upptakt för er som ska konfirmera er 15/6-5/7, Daladubbeln som nu blev inställt pga CONVID 19. Så vi har planerat in en reserv upptakt detta når ju er med kort framförhållning och det är inget obligatoriskt, allt som tas upp under denna samling kommer även gå att ta del av på vår hemsida samt skickas ut till er via mejl. Se det som en möjlighet att få träffa några av de andra ungdomarna kända på Sälen och Tandådalen där ni kommer få förmånen att tillbringa tre fantastiska veckor under nästa sommar.



LÖRDAGEN DEN 26SEP KL 18:00 I FJÄLLKYRKAN TANDÅDALEN

Kör vi Informationsträff inför Konfirmation Sälen som sagt inte obligatoriskt på något sätt men vi tänker gå igenom en PP där vi berättar vad som väntar under nästa år, vilka förberedelser du bör göra och lite annat smått och gott inför lägret. Du får chansen att ställa dina frågor. Vi bjuder på Fika. Men på denna träff så får ni max ta med er en anhörig. Lokalen tar 150st med CONVID avstånd men det känns bättre att hålla samlingen så liten som möjligt. Ev om intresset är stort och reglerna inte ändras så kör vi dubbla samlingar.



Upptakt i Sälen 26-27 Sep

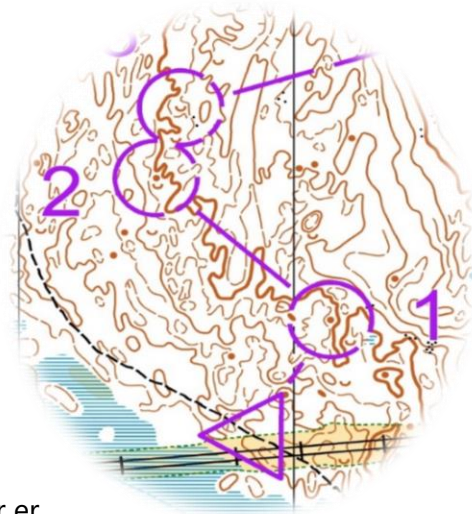
TÄVLINGAR

För att locka er till Sälen arrangerar vi två korta medeldistans tävlingar.

En i den öppna tallskogen vid Närsjön och en uppe på Hundfjället. Dessa tävlingar arrangeras enbart för konfirmander och anhöriga. För er som kört våra träningspaket så kommer ni känna igen er det är i samma område och i stort sätt samma kontroller men nya sträckningar.

ANMÄLAN TÄVLING

Rent praktiskt så gör ni anmälan på plats via <https://timing.emit.se/> (ligger inte uppe förens ni är på plats). Karta och emittag ligger i "Check in 7 Solbacken" (liten "stuga" på stora parkeringen 100m söder om Tandådalens Fjällkyrka) och du kommer in med nyckelkod: (*1379). I denna stuga läser ni själva ut er bricka samt anmäler er om ni vill det till nästa tävling.



FRI START MEN ÄNDÅ LITE STYRD

För att sprida ut er med tanke på rådande världssituation så kommer vi styra er till en av banorna på lördag och en på söndag. Ni som har efternamn som börjar på bokstaven A-J börjar med bana A på Lördag och ni som börjar på K-Ö kör bana B. På Söndag byter ni område. Dock väljer ni själva när under dagen det passar er att springa. Självklart behöver man inte springa något eller kan välja en av dem om man hellre vill det.

KOSTNAD

Konfirmander för så klart springa gratis. Anhöriga kostar det 70kr/tävling om man kör Violettt svårighet 40kr/tävling för Orange svårighet.

SER MER INFO OM DE OLIKA TÄVLINGARNA SENARE I DETTA DOKUMENT.

Där står samlingsplats och banlängder etc.

Upptakt i Sälen 26-27 Sep

TRÄNING

Utöver tävlingar så erbjuds det en mängd träningar i området. Du hittar mer information om dem här och samma här konfirmander tränar gratis. Detta gäller så långt lagret med kartor räcker. "Check in 7 Solbacken" (liten "stuga" på stora parkeringen 100m söder om Tandådalen's Fjällkyrka) och du kommer in med nyckelkod: (*1379).

TRÄNINGSLÄGER I SÄLEN

BOENDE

Vi har inget gemensamt boende utan det får ni boka själva men vi har fått tillgång till ett litet begränsat gäng Solbackar (8bäds stugor i Tandådalen och är dessa stugor som ni kommer bo i under konfirmationslägret.) Det är först till kvarn på dessa och kan bara bokas

Fredag-söndag för 1.800kr/ stuga. Ni kan även boka rum i en av stugorna som ni då delar med andra konfirmander och anhöriga och då är priset 500kr/rum. Som sagt vi har inte oändligt med stugor så vi tillämpar först till kvarn.

För fler tips på boende och mat [se här](#).



ANMÄLAN SENAST 15SEP

För att planera fika, kartor som ska tryckas, boende som ska bokas osv vill vi ha eran anmälan senast 15sep.

Upptakt i Sälen 26-27 Sep

Gör detta genom att [fylla i här](#).

TÄVLING A, MEDELDISTANS, NÄRSJÖN

SAMLING:

Kör Fjällvägen 66 mot Norge, passera Hundfjället så kommer ni snart in på kartan. Parkering på den grusade parkeringen. GPS koordinater till parkering: 61.178285, 12.913619



SYFTE:

Träna på dina medeldistansrutiner. Då kartan är en riktigt teknisk sådan kan du förslagsvis fokusera extra mycket på finorientering och kontrolltagningar.

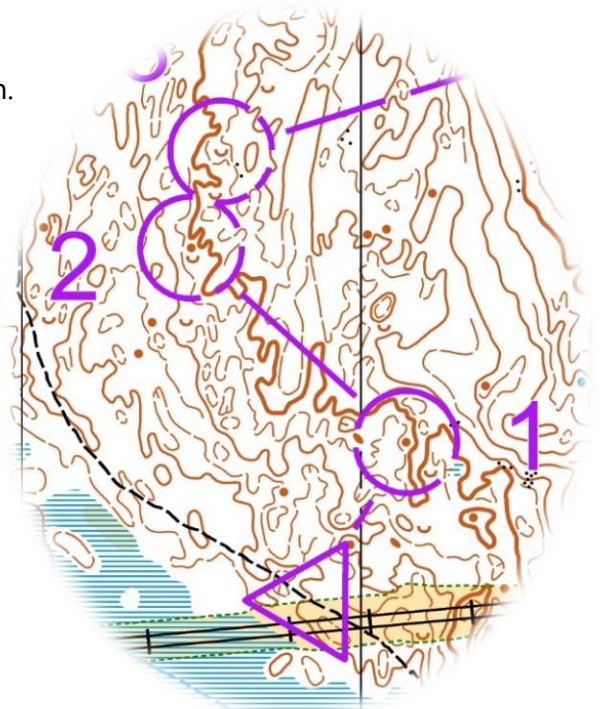
METOD:

Banorna går i ett av Sälenfjällens mest tekniska områden. Här gäller det att vara fokuserad från att du vänder på kartan tills du korsar mållinjen.

Skala: 1:10 000

Violett: 4,5 km

Orange: 2,3 km

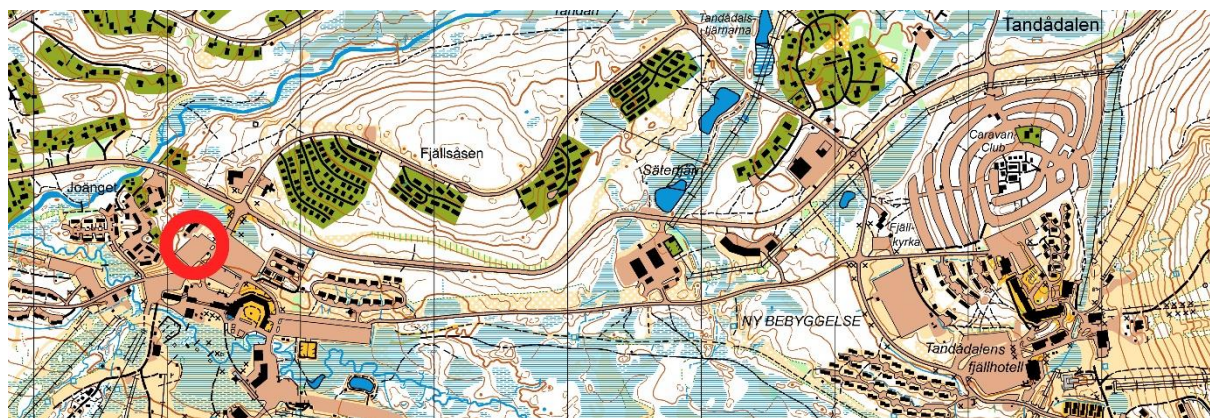


Upptakt i Sälen 26-27 Sep

TÄVLING B, MEDELDISTANS MED LÅNGKARAKTÄR, HUNDFJÄLLET

SAMLING:

Kör Fjällvägen 66 mot Norge och sväng av mot Hundfjället. Parkera vid den stora parkeringen (röda cirkeln på kartan). GPS koordinater: 61.177885, 12.962535



SYFTE:

Få en känsla av den fina fjällorientering som väntar er under nästa sommar.

METOD:

En bana som går uppe på fjället start och mål är belägen drygt 200 höjdmeter högre än parkeringen. På vägen ner eller kanske upp rekommenderas en tur genom trollskogen. Banorna har lite mer av en långdistans karaktär. (kart klipp över några av kontrollerna som används på den violetta banan)

Skala 1:10 000

Violett: 5,3 km

Orange: 3,3 km

